

## GÉOGRAPHIE

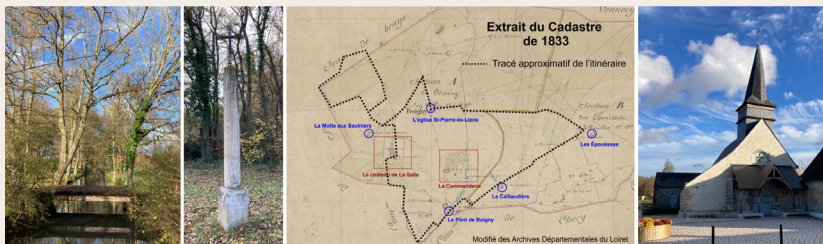
### BOIGNY-SUR-BIONNE - LE CADASTRE DE 1833 :

Il y a 200 ans, l'habitat de Boigny était très dispersé. L'église Saint-Pierre-ès-Liens marquait le centre-bourg. Quelques bâtisses environnantes avaient des usages spécifiques : la **Caillaudière**, ancien relais-postal et les **Épouësses**, ferme dévouée à l'agriculture. Et deux châteaux occupaient une large portion du territoire : la **Commanderie et la Salle**. Ce dernier a entièrement disparu à la suite d'incendies au XX<sup>e</sup> siècle. Quant à la **Commanderie**, ancien relais de chasse, puis léproserie pour les Templiers de retour de croisade au XII<sup>e</sup> siècle,

le domaine **accueille tous les ans les Chevaliers de l'ordre de Saint-Lazare-de-Jérusalem**.

Aujourd'hui, devant certains bâtiments encore existants, un lutrin d'informations, rassemblées par *l'association Boigny Patrimoine et Histoire*, précise son histoire !

De la **Motte-aux-Saulniers**, pas grand-chose... Le dictionnaire des communes du Loiret, de l'abbé Patron (1870), précise que « dans un petit bosquet, près de la route de Pithiviers, on remarque les restes d'un vieux château, des fossés et des ruines d'anciennes constructions » !



© CDRP45 - JM

## PATRIMOINE

### LE PONT DE BOIGNY-SUR-BIONNE :

Emblématique de Boigny, au point qu'il **figure de manière schématique sur le logo de la commune**, on connaît peu de choses de son histoire ! Il a été probablement construit à l'époque romaine, mais il est toujours qualifié de **pont médiéval** avec son **architecture à double arche**. Une stèle commémorative de la Libération du Loiret, en août 1944, précise qu'il a été traversé par un détachement de l'armée du Général Patton, ce qui caractérise sa **robustesse** ! Il est d'ailleurs toujours en activité, et sert de support à



© CDRP45 - JM



## Circuit de la Motte aux Saulniers

### Boigny-sur-Bionne



2 h 35


10,3 km

PR®

Une promenade qui vous fera découvrir et apprécier le cadre de vie des Boignaciens : nombreux quartiers résidentiels récents, développés en marge du Domaine de Charbonnière et du Parc technologique d'Orléans, en bordure de la forêt et de zones agricoles !

#### SITUATION

Boigny-sur-Bionne fait partie de la métropole orléanaise ; elle est située à moins de 10 km du centre d'Orléans. On y accède par les D 2060 et D 2152.



#### PARKING

Parking du Complexe Culturel et Sportif : N 47.92187 °, E 2.01498 °



#### À DÉCOUVRIR EN CHEMIN

- Les équipements sportifs de Boigny.
- Le Bois des Glands.
- L'église Saint-Pierre-ès-Liens.
- Le Domaine de Charbonnière.
- La croix de la Motte-aux-Saulniers.
- Le pont de Boigny-sur-Bionne.
- La faune et la flore de la Bionne.



- Mairie : 3 rue de Verdun, Boigny-sur-Bionne, 02 38 75 21 32, <https://boignysurbionne.fr/>.
- OT d'Orléans : 23 place du Martroi, Orléans, 02 38 24 05 05, [www.tourisme-orleansmetropole.com](http://www.tourisme-orleansmetropole.com), [info@tourisme-orleans.com](mailto:info@tourisme-orleans.com).



- Comité  
• CDRP45 : 02 38 49 88 99, [loiret@ffrandonnee.fr](mailto:loiret@ffrandonnee.fr), <https://loiret.ffrandonnee.fr>.



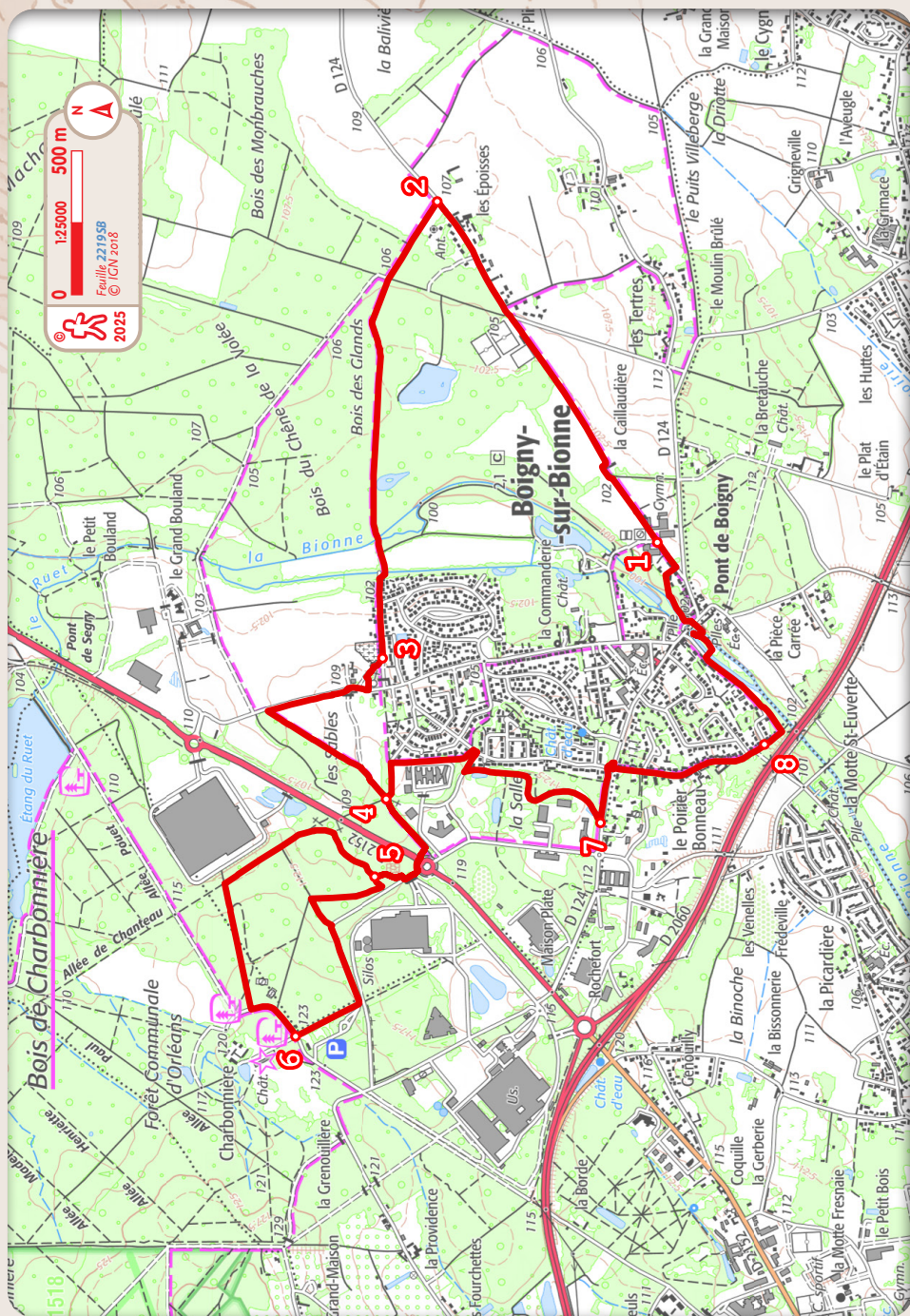
#### À DÉCOUVRIR EN RÉGION

- La tour de guet et le pigeonnier du château de la Commanderie, au centre de Boigny-sur-Bionne.
- La balade du marinier de Combleux.
- Le Grand Méandre de Bou.
- Le château et le parc des Longues-Allées, à Saint-Jean-de-Braye.
- Orléans, ville d'art et d'histoire.
- Le parc floral d'Orléans-La Source.
- Olivet, les bords du Loiret.
- Meung-sur-Loire, le château aux deux visages.



© CDRP45 - JM

En page 1, les pictogrammes permettent de choisir une randonnée adaptée à ses capacités. Picto 1 = Effort ; picto 2 = Technicité (présence ou non d'obstacles) ; picto 3 = Risque (d'accidents lié à la configuration des lieux). Cotation : 1 - Facile ; 2 - Assez facile ; 3 - Peu difficile ; 4 - Assez difficile ; 5 - Difficile.



- 1 Du parking du Complexe Culturel et Sportif, suivre par la droite le chemin de la Caillaudière. Il accède aux différents équipements sportifs de Boigny-sur-Bionne, laisse apercevoir les jardins familiaux, avant d'arriver à la route D 124. Continuer en prenant le trottoir sur la gauche et traverser le hameau des Époisses jusqu'à atteindre un large chemin agricole.
- 2 Partir à gauche par le chemin rural de Bouland. Entrer dans la forêt et continuer en direction par l'allée, en laissant à gauche la voie d'accès à la Fauconnerie. Traverser le **Bois des Glands**, et, par deux fois, franchir la Bionne sur des ponceaux en bois. Continuer par la rue de la Planche, jusqu'au cimetière.
- 3 Le longer avant d'accéder à la place de l'**église Saint-Pierre-ès-Liens**. Partir vers le Nord par la rue du Vieux-Bourg, puis par la piste cyclable située sur la gauche de la rue. Elle traverse un tout nouveau quartier résidentiel. Juste avant d'en sortir, virer à gauche et suivre l'allée bétonnée. Elle suit un espace arboré, en limite du nouveau quartier.
- 4 Poursuivre en direction jusqu'à arriver au grand rond-point de la route de Pithiviers (D 2152). Le contourner par la droite (⚠ > **Prudence !**) et arriver au portail d'entrée du **Domaine de Charbonnière**. Le franchir. De suite, virer à 90° sur la droite et emprunter l'étroit sentier naturel qui tournicote dans la forêt.
- 5 Au premier croisement de sentiers, prendre à gauche, puis à droite, et de nouveau à gauche (⚠ > **Bien suivre le balisage !**). On rejoint ainsi une voie routière, interne au Domaine ; la longer par le bas-côté. À son extrémité, virer à droite et remonter la belle allée bordée de cèdres.
- 6 Devant la grille d'entrée au château de Charbonnière, obliquer à droite et suivre la voie bitumée sur 200 m. Tourner de nouveau à droite et descendre sur toute sa longueur l'allée forestière ; elle est jalonnée d'équipements sportifs. Au bout, prendre encore à droite, et cheminer par le sentier qui contourne la forêt (⚠ > **En période hivernale, certaines portions peuvent être boueuses !**), jusqu'à rejoindre le point 5.
- 5 Entre les points 5 et 4, faire en sens inverse le même tracé qu'à l'aller !
- 4 Traverser la rue, laisser à droite le **croix de la Motte-aux-Saulniers**, et suivre le sentier de la Garenne puis, sur la droite, le sentier aux Loups. En bout, virer par deux fois sur la droite. Remonter sur 100 m la rue des Bouvreuils, puis, partir à gauche et suivre la voie naturelle qui, au final, longe les bâtiments de l'**Office National des Forêts (ONF)**.
- 7 Tourner à gauche par la piste cyclable, contourner le rond-point et traverser la route de Boigny (D 124). Partir en face, et descendre la rue du Poirier-Bonneau, jusqu'à apercevoir – et entendre la circulation – de la D 2060 !
- 8 Une fois atteinte la vallée de la Bionne, continuer à gauche par l'allée de la Motte puis la rue des Bas-Prés. Au niveau de l'aire de jeux pour enfants, franchir la rivière par une première passerelle, accéder au **point de vue relatif au pont médiéval**, avant de gagner et traverser la rue du Pont-de-Boigny. Continuer en face par le chemin de la Pêcherie ; il serpente au bord de la rivière avant de rejoindre le chemin de la Caillaudière, d'où on accède au parking !